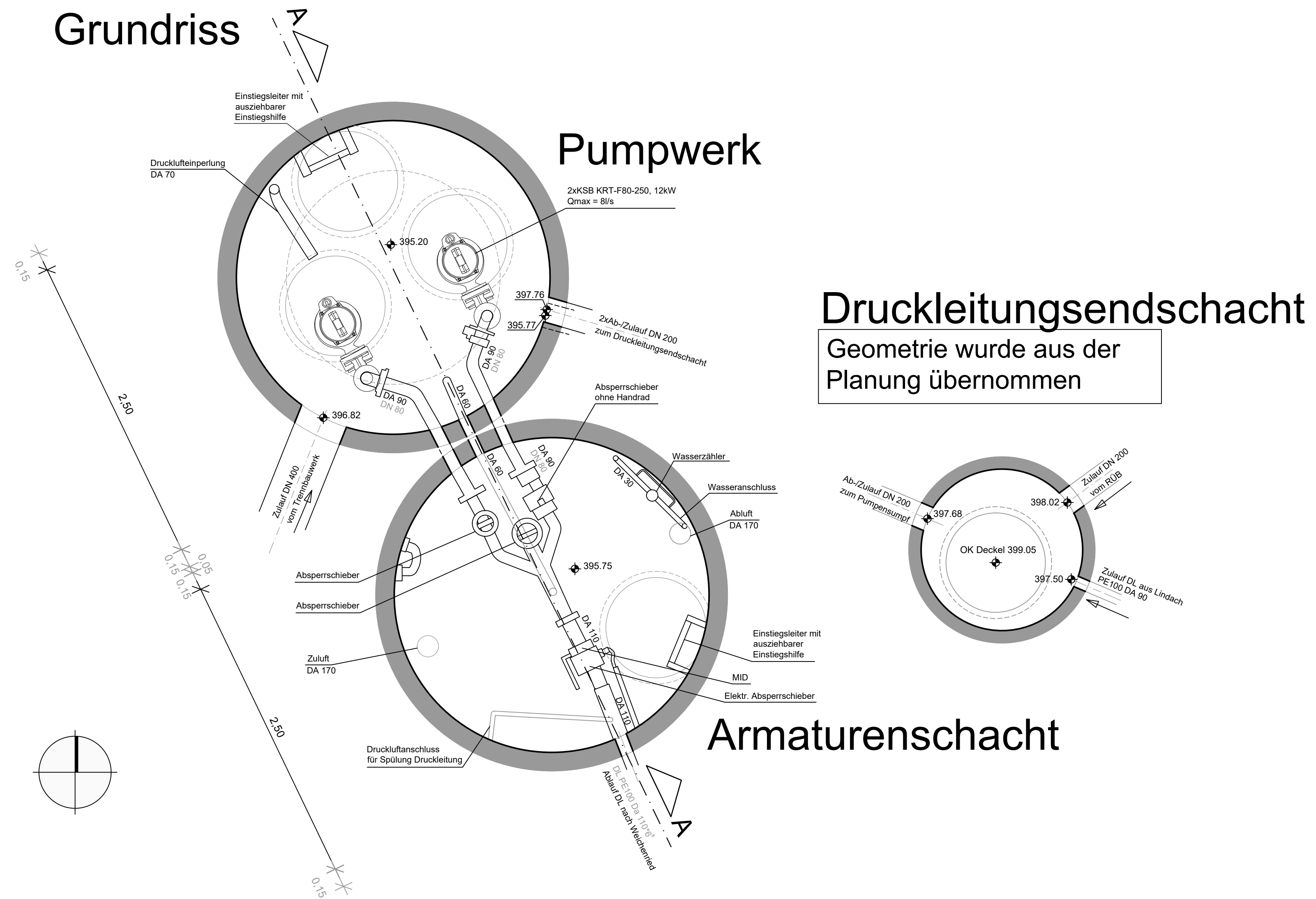
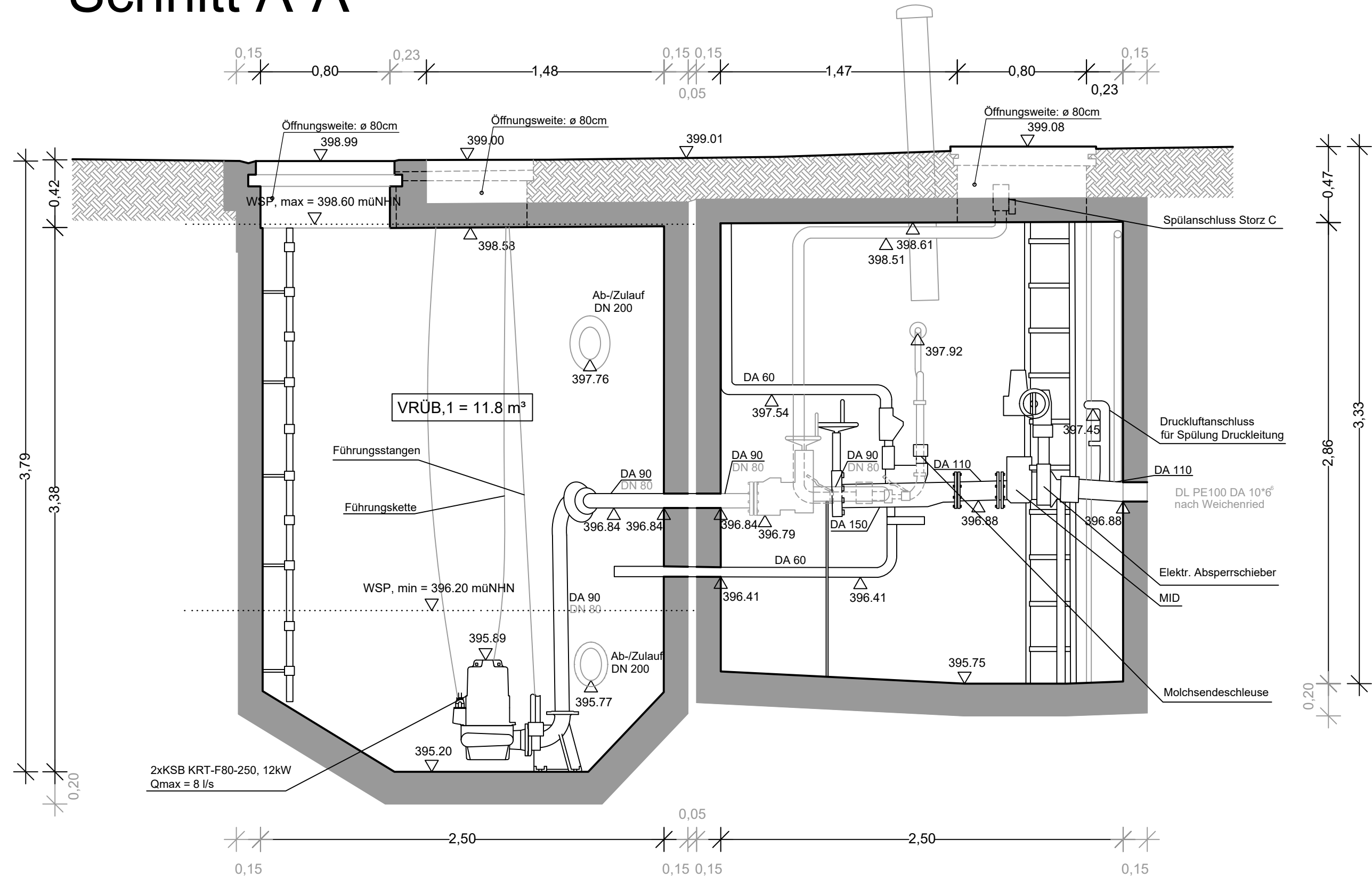


Grundriss

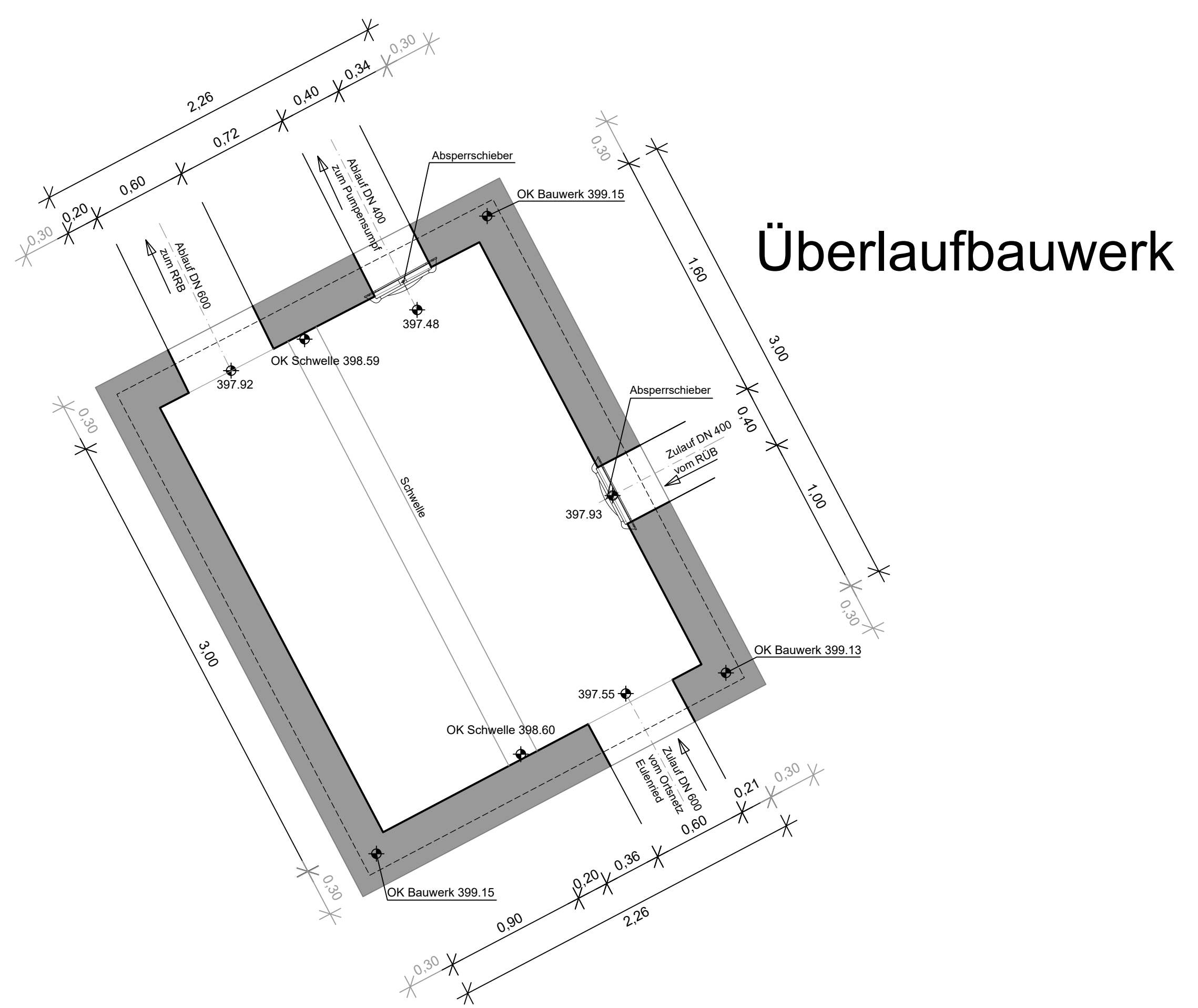


Schnitt A-A



Hinweis:
Ausgegraute Beschriftung und Bemaßung wurde aus der Planung übernommen.

Anlage: 5.3



A	Tektur	14.10.2022	S. Weingartner
Index:	Art der Änderung:	Datum:	gezeichnet:
Projekt: Wasserrecht Mischwasserentlastungsanlagen Weichenried, Eulenried, Lindach/Hardt			
Markt Hohenwart Landkreis Pfaffenhofen a. d. Ilm		GENEHMIGUNGSPLANUNG	
Planinhalt:	Projekt Nr.:	2011.134	
Bestandsplan Pumpstation Eulenried	Datum:	29.04.2022	
Plan-Nr./Index:	Maßstab:	Aufgestellt:	
GP PW02a	1:25	B. Peter	
Plangrundlagen:	Lagesystem:	gezeichnet:	
Gebüdesystem: Bayerische Vermessungsverwaltung Digitale Flurkarte: Stand 02/2022	UTM 32	L. Bikic	
	Höhensystem:	geprüft:	
	m.ü. NHN (DHH-N 2016)	N. Bachmann	
Entwurfsverfasser: Wipfler PLAN Planungsgesellschaft mbH Hohenwarter Straße 124 85276 Pfaffenhofen / Ilm Tel.: 08441 5046-0 Fax: 08441 490204 www.wipflerplan.de info@wipflerplan.de			
Vorhabensträger:  Markt Hohenwart		Markt Hohenwart Marktplatz 1 86558 Hohenwart Tel.: 08443 69-0 Fax: 08443 69-69 www.markt-hohenwart.de post@markt-hohenwart.de	