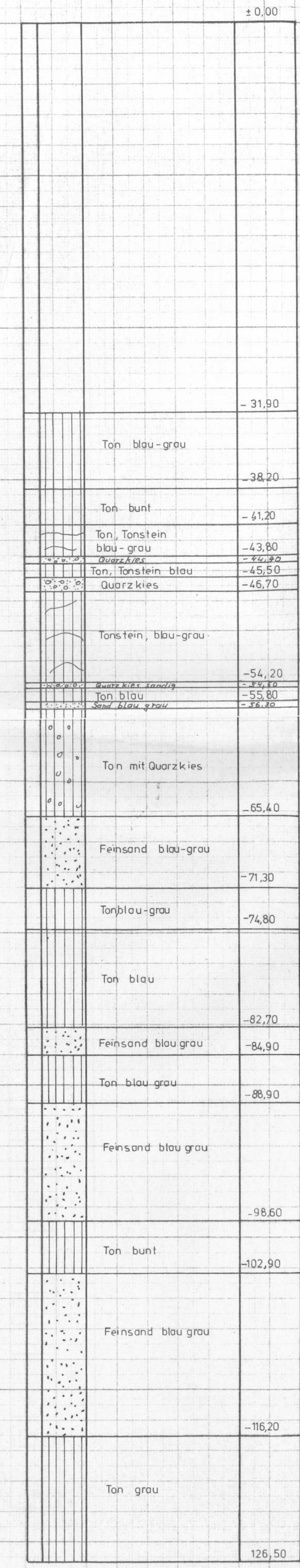
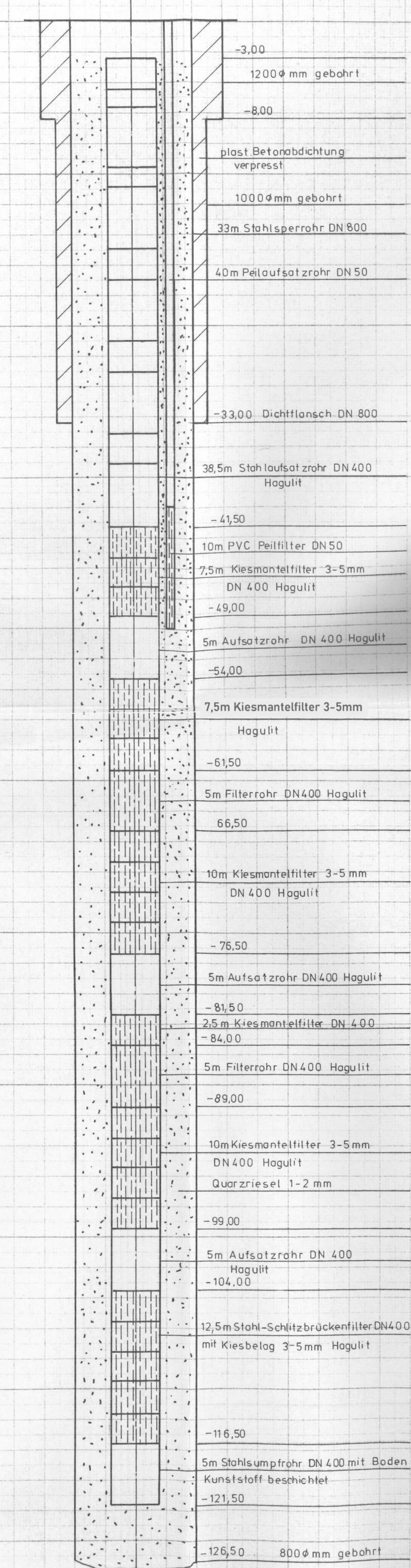


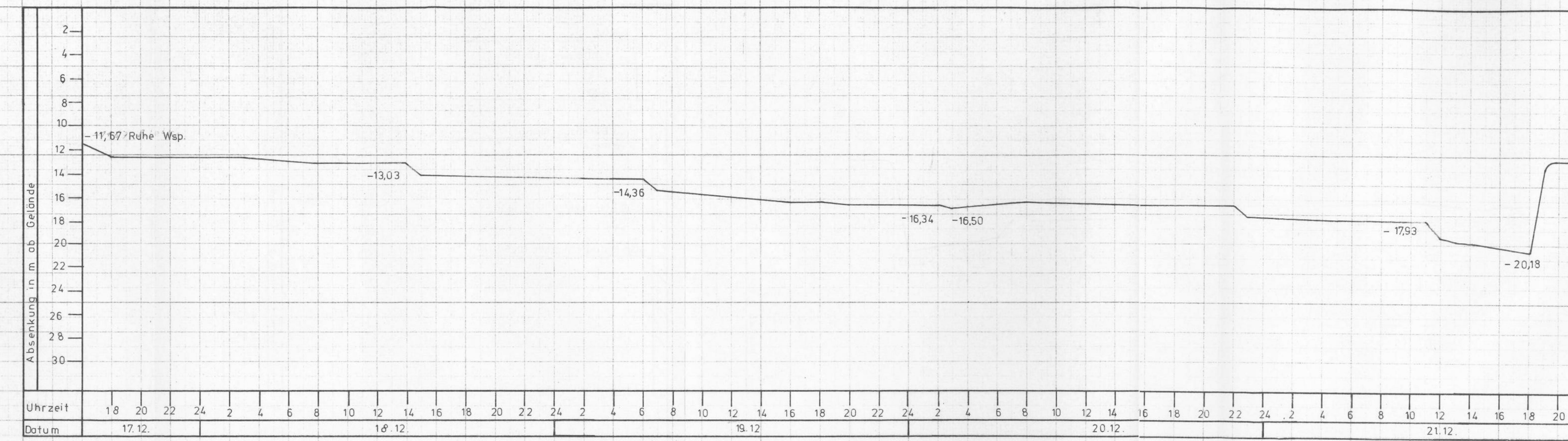
geolog. Profil



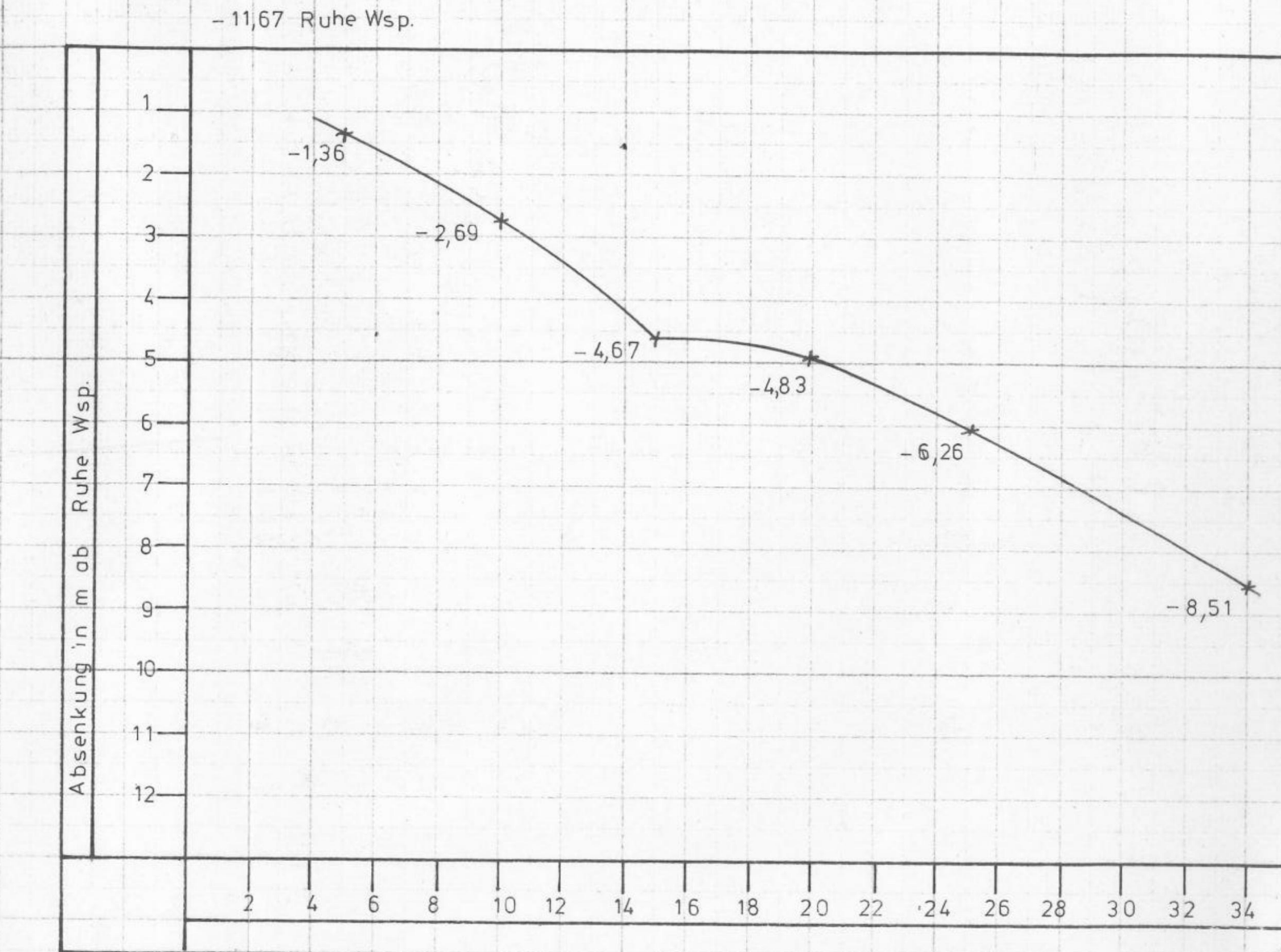
Brunnenausbau



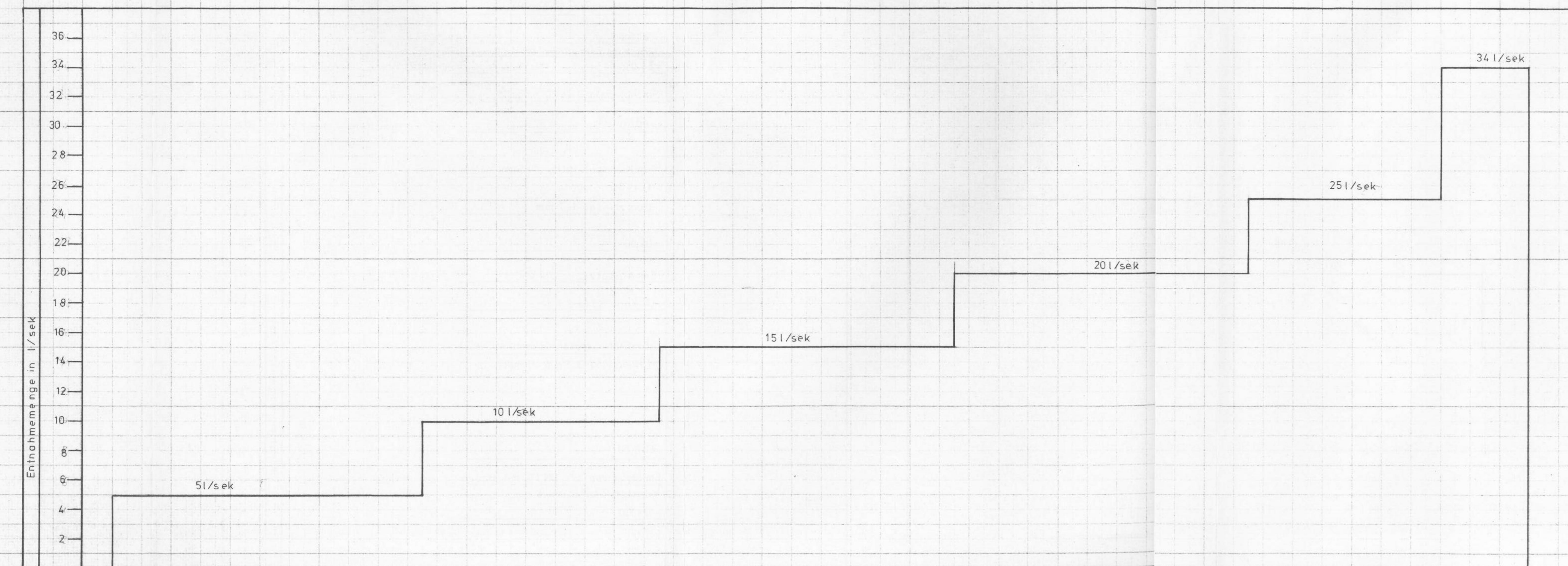
Wasserspiegelbewegung während des Pumpversuches



Wasserandrangskurve



Entnahmemenge während des Pumpversuches



P FINKL WASSERVERSORGUNG
RAIFFEISENSTR.9
89AUGSBURG

gezeichnet: 18.11.2022
geprüft: J. Heim
geprüft: S. Grellmann

M 1:250
1:20

BAUHERR
GEMEINDE ILMMÜNSTER

PL. NR.

Index:	Art der Änderung:	Datum:	gezeichnet:
Projekt: Wasserrechtlicher Genehmigungsantrag Grundwasserentnahme Brunnen II			
Gemeinde Ilmmünster Landkreis Pfaffenhofen a. d. Ilm		GENEHMIGUNGSPLANUNG	
Planinhalt:	Projekt-Nr.: 3015.070	Gemeinde Ilmmünster	
Brunnenausbauprofil		Datum:	29.11.2022
Plan-Nr./Index:	GP BP01	Mußstab:	1:250, 1:20
Plangrundlagen: Planung P. Finkl Wasserversorgung, 18.03.1964		Lagesystem:	gezeichnet: J. Heim
Entwurfsverfasser: WipflerPLAN		Höhensystem:	m.ü.NN (DHHN 12)
Architekten Bauingenieure Vermessungsingenieure Erdfeldungsingenieure		geprüft: S. Grellmann	
WipflerPLAN Planungsgesellschaft mbH Hohenwarter Straße 124 85276 Pfaffenhofen / Ilm Tel.: 08441 5048-0 Fax: 08441 490204 www.wipflerplan.de info@wipflerplan.de		Gemeinde Ilmmünster Friedinger Str. 3 85304 Ilmmünster Tel.: 0844 18073-0 Fax: 0844 18074 www.ilmmuenster.de gemeinde@ilmmuenster.de	