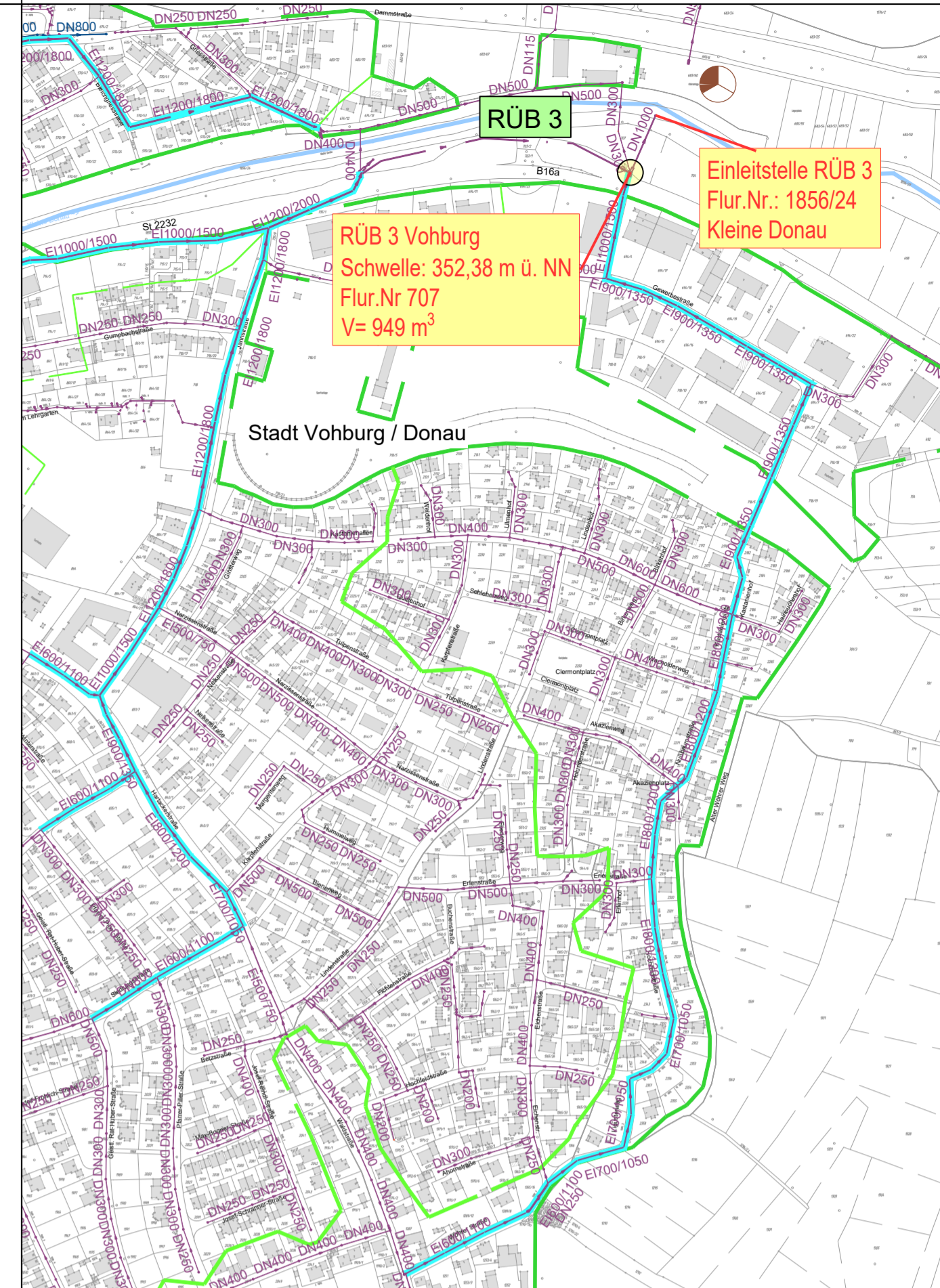
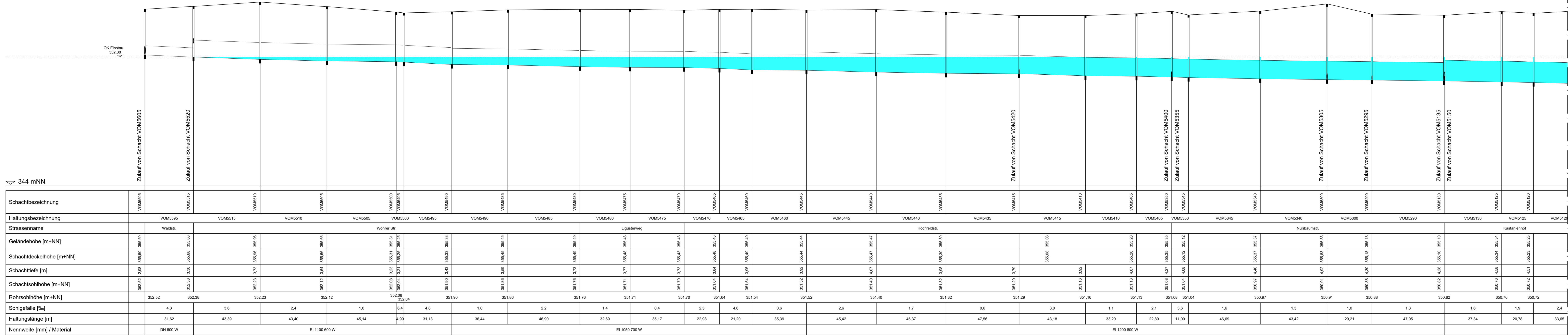
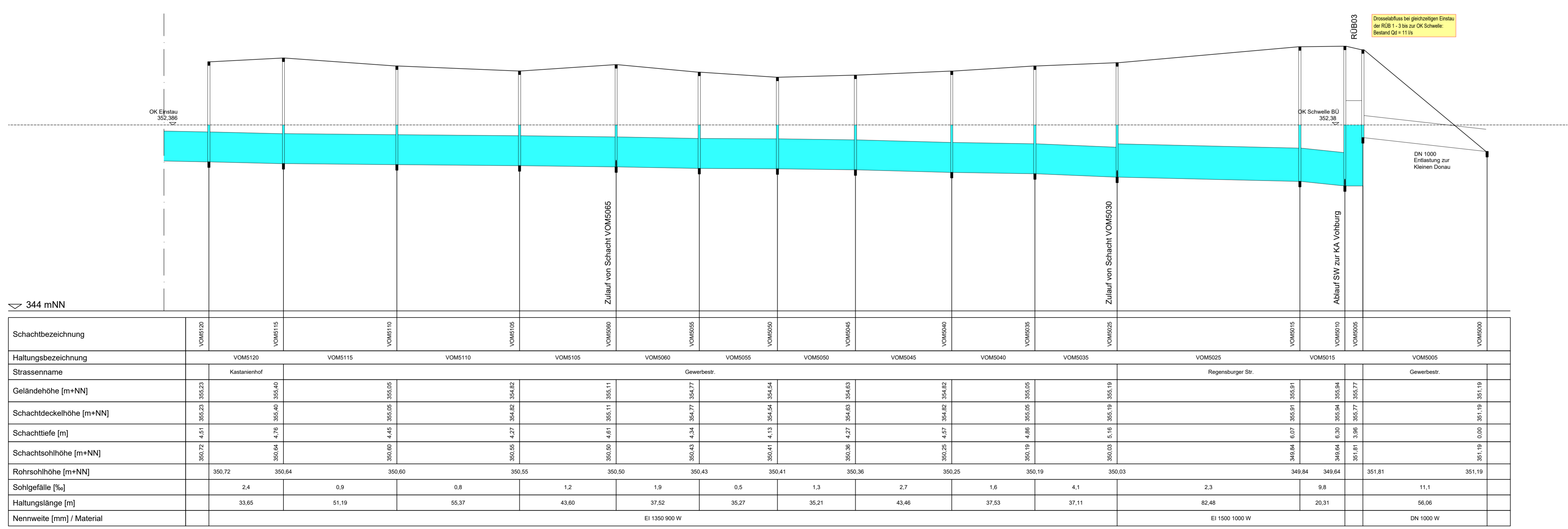


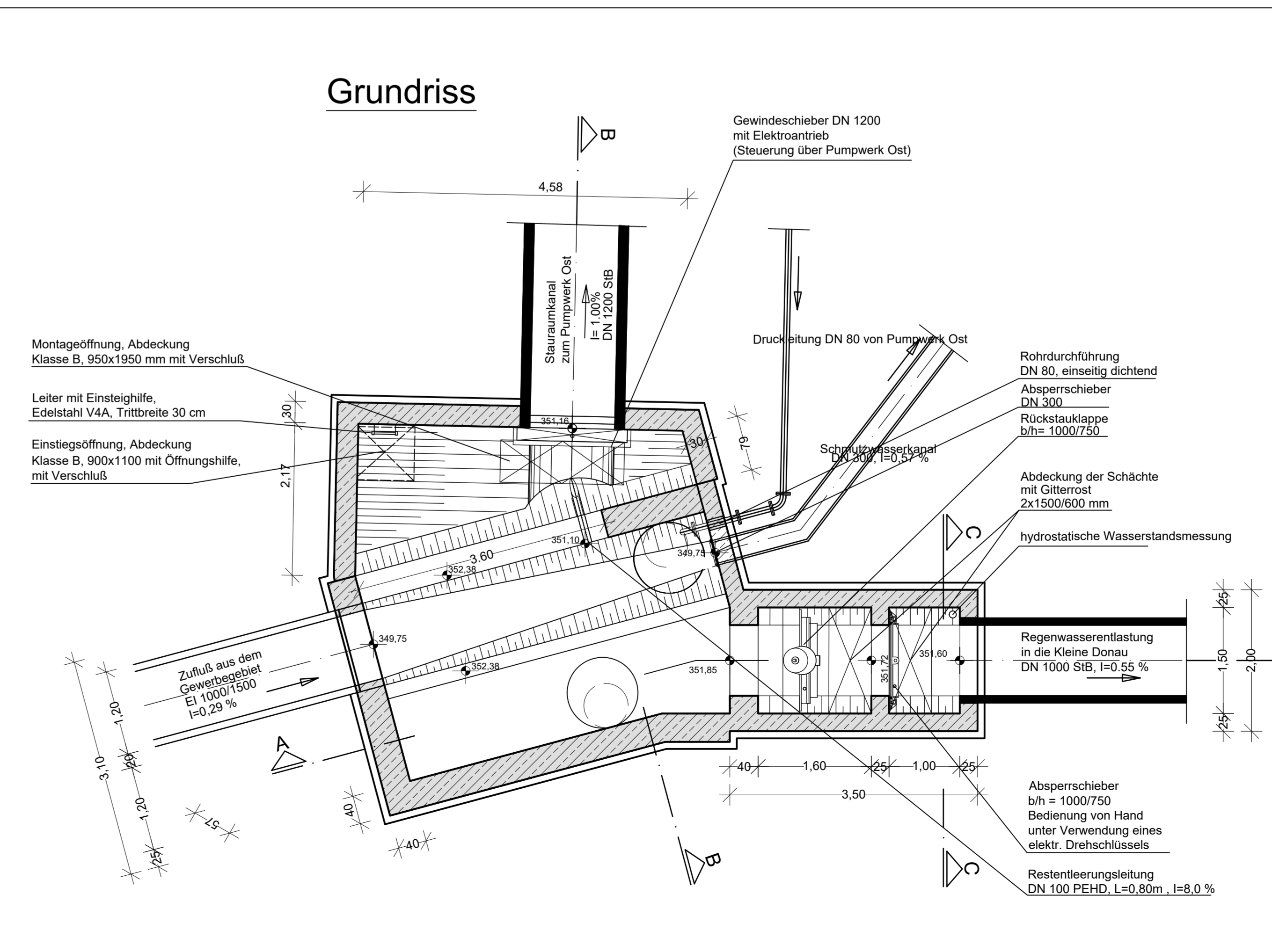
Längsschnitt Stauraumkanal Vohburg RÜB03
M=1:1000/100



Lageplanausschnitt M=1:5000



Grundriss RÜB03
M=1:50



Anlage 5.6

Index:	Art der Änderung:	Datum:	gezeichnet:
Projekt:	Tektur des Wasserrechts für Mischwasser		
Planinhalt:	Landkreis Pfaffenhofen a. d. Ilm	GENEHMIGUNGSPLANUNG	
Plan-Nr./Index:	GP LS03	Projekt Nr.:	1092.063
Planungsgrundlage:	Bayerische Vermessungsverwaltung	Datum:	04.04.2022
Geodaten:	Bayerische Vermessungsverwaltung	Lage-System:	Gauss-Krüger
Entwurfsvorfall:	Wipfler PLAN	Höhen-System:	m ü. NN (DHHN 12)
Architekten:	Wipfler PLAN	gepr.:	K. Parth
Bausachverständige:	Wipfler PLAN		
Erstellungsjahr:	2022		

Vorhabensträger:
 Stadt Vohburg
 Ulrich-Storberger-Platz 12
 85068 Vohburg
 Tel.: 0845792 92-0
 Fax: 0845792 92-30
 www.vohburg.de
 stadverwaltung@vohburg.de