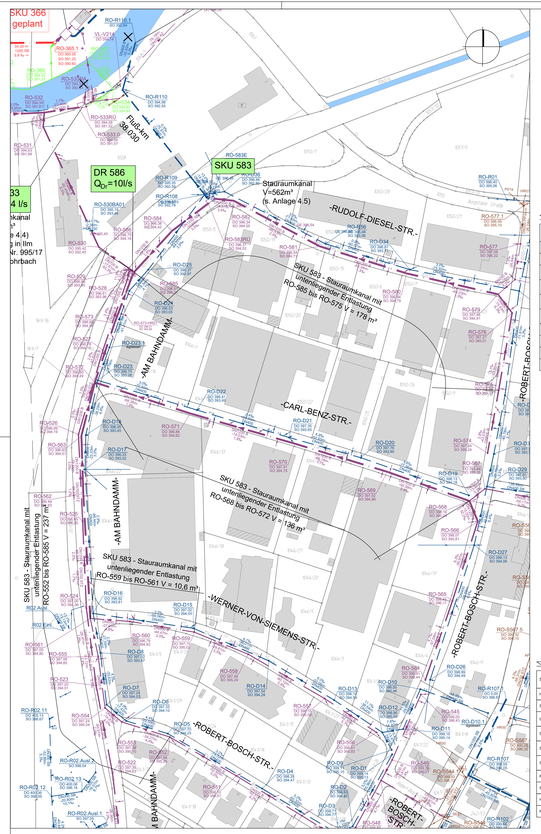

Lageplan M=1:1000



Höhenplan Stauraumkanal M=1:1000/100

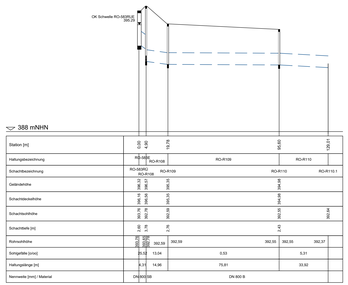

Höhenplan Entlastungskanal M=1:1000/100

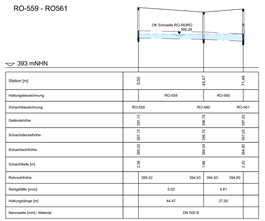

Höhenplan Stauraumkanal M=1:1000/100

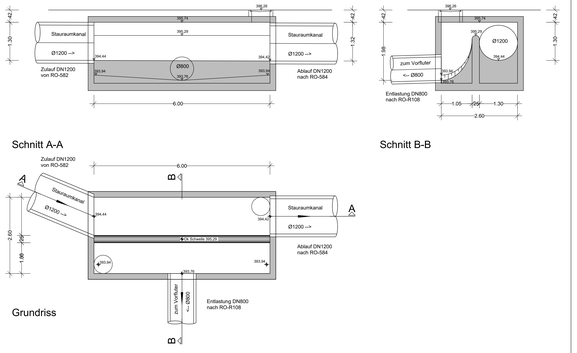

Trennbauwerk M=1:50 (RO-583RÜ)

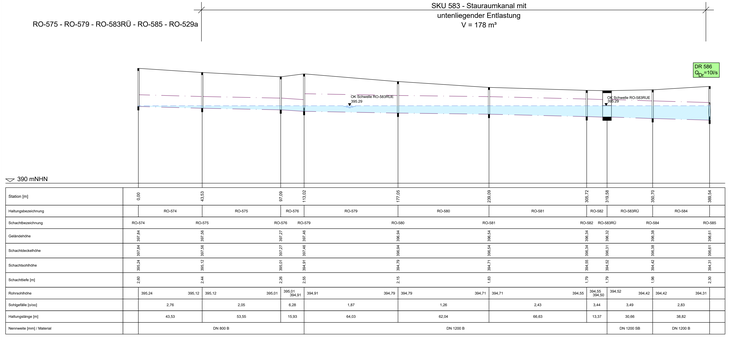

Höhenplan Stauraumkanal M=1:1000/100

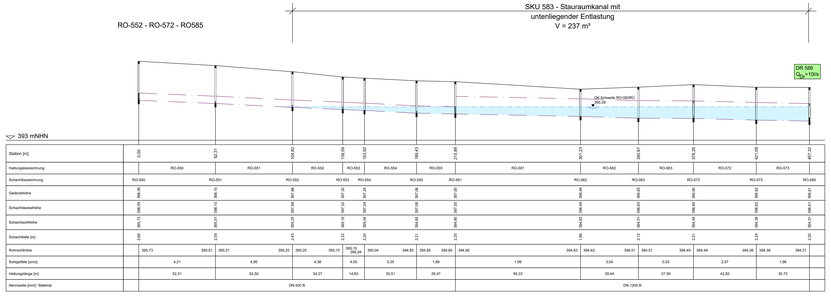

Höhenplan Stauraumkanal M=1:1000/100

LEGENDE:

Anlage: 4.5

DN200 SB ... M01	Entfallender Kanal
226/2	amtl. Flurstücksgrenze mit Flurstücksnummer
DN200 SB ... M01	Geplanter Kanal
DN200 RTZ ... S01	Bestehender Schmutzwasserkanal mit Angabe von Schachtbezeichnung, Nennweite, Material, Schachttiefe/-tiefe, Sohlgefälle, Rohrsohlhöhe und Fließrichtung
DN 300 RG ... R01	Bestehender Regenwasserkanal mit Angabe von Schachtbezeichnung, Nennweite, Material, Schachttiefe/-tiefe, Sohlgefälle, Rohrsohlhöhe und Fließrichtung
DN200 MW ... M01	Bestehender Mischwasserkanal mit Angabe von Schachtbezeichnung, Nennweite, Material, Schachttiefe/-tiefe, Sohlgefälle, Rohrsohlhöhe und Fließrichtung
PN 10/ DA ...	Bestehende Druckleitung Schmutzwasser mit Angabe von Material und Außendurchmesser
B 1 B 2 B 3	Bestand Bauwerke (Entlastungs- Pump- bzw. Drosselbauwerke)
	Bestehendes Gewässer
FluEnk 60.000 Einleitung in Ibn auf Flur Nr. 985 Gmg. Pfaffenhofen	Flukilometrierung der Entlastungs-Einleitungsstellen
	Einleitstelle mit Angabe Flurnummer und Gemarkung

Index:	Art der Änderung:	Datum:	gezeichnet:

Projekt:

Wasserrecht Mischwasserentlastungen Abwasserzweckverband Mittleres Ilmtal

Gemeinde Rohrbach, Markt Wolnzach
Landkreis Pfaffenhofen/Ilm

GENEHMIGUNGSPLANUNG

Vorhabenträger:

Abwasser-Zweckverband Mittleres Ilmtal

Planinhalt:

Stauraumkanal SKU 583
Lage- und Höhenplan
Trennbauwerk

Projekt Nr.: 4009.008
Datum: 30.07.2025

Plan-Nr./Index: GP KO05
Maßstab: 1:1000/100, 1:50
Aufgestellt: V. Diepold

Plangrundlagen: Geobasisdaten: Bayerische Vermessungsverwaltung Digitale Flurkarte Rohrbach Stand 07/2024 Digitale Flurkarte Wolnzach Stand 07/2024 Bauwerkspläne: Wasserwirtschaftsamt von 2013

Lagesystem: UTM 32
Höhensystem: IH (LSMN) (DHHN 2016)
gezeichnet: M. Piele
geprüft: K. Parth

Entwurfsverfasser:

Wipfler PLAN
Architekten
Ingenieure
Vermessungsingenieure
Erschließungsträger

WipflerPLAN
Planungsgesellschaft mbH
Hohenwarter Straße 12H
85276 Pfaffenhofen / Ilm
Tel.: 08441 50461-0

www.wipflerplan.de
info@wipflerplan.de

ZV Abwasserbeseitigung Mittleres Ilmtal

Hofmarkstr. 2
85276 Pfaffenhofen
Tel.: 08442/9670-0
Fax: 08442/9670-34

www.zvilmtal-ch-ilm.de
gemeinde@zvilmtal-ch-ilm.de

Wipfler PLAN

Datum: P:\PROJEKTE\4009.008\0_Planungen\3_Genehmigungsplanung\2_Wasserrechtsantrag\Plane\4009.008_GP_LP01.LP02.LP03.LP04.LP05.LP06.LP07.KO01.KO02.KO03.1.KO03.2.KO04.KO05.KO06.KO07.KO08.KO09.dwg | Plotdatum: 24.07.2025, 14:20
Layout: Deckblatt - high

Blattgröße: 1.754 x 0.594 = 1.04m²